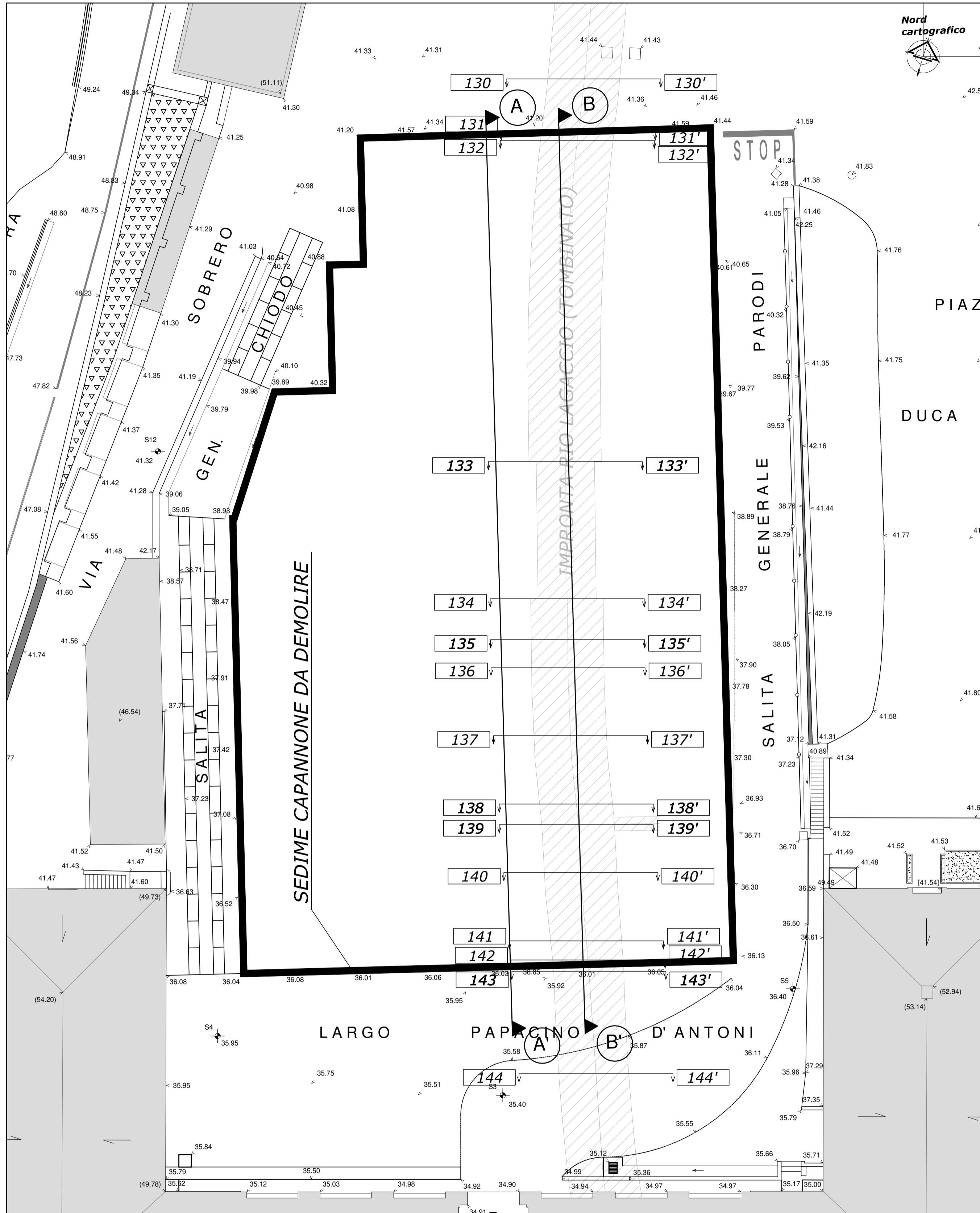
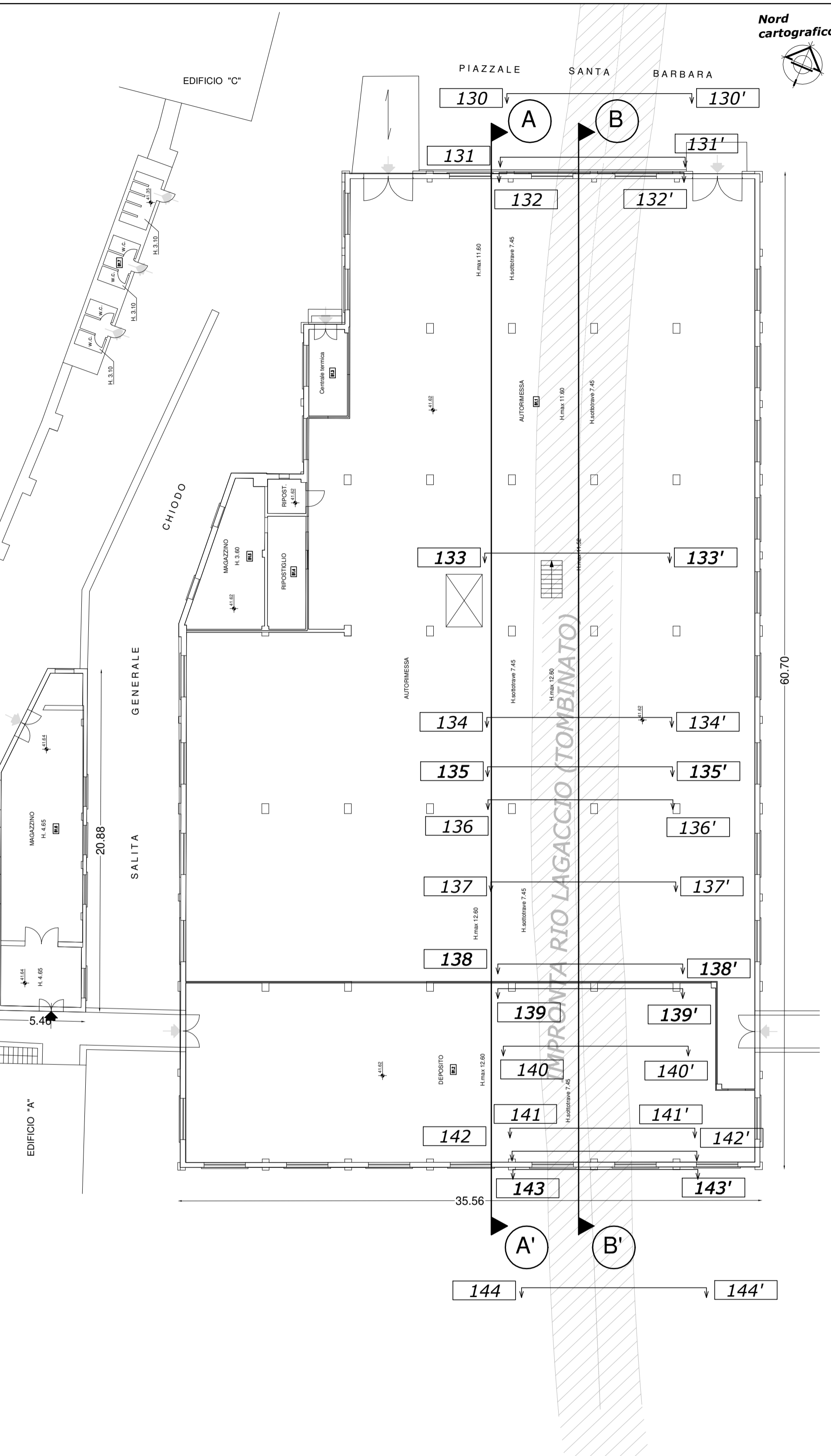


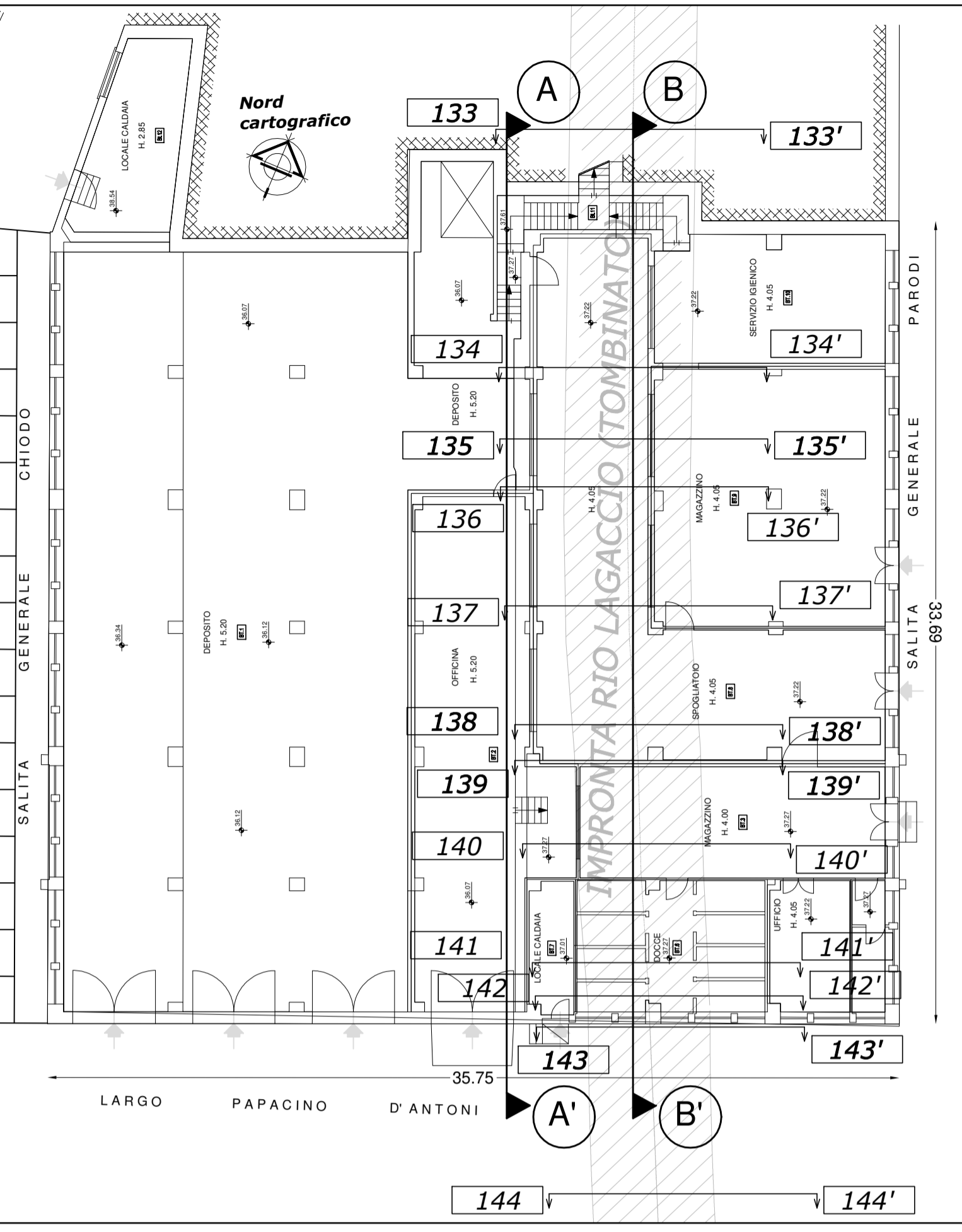
**STRALCIO PLANIMETRIA AREE ESTERNE
(SCALA 1-200)**



**PLANIMETRIA PIANO SUPERIORE
(SCALA 1-200)**



**PLANIMETRIA PIANO INFERIORE
(SCALA 1-200)**

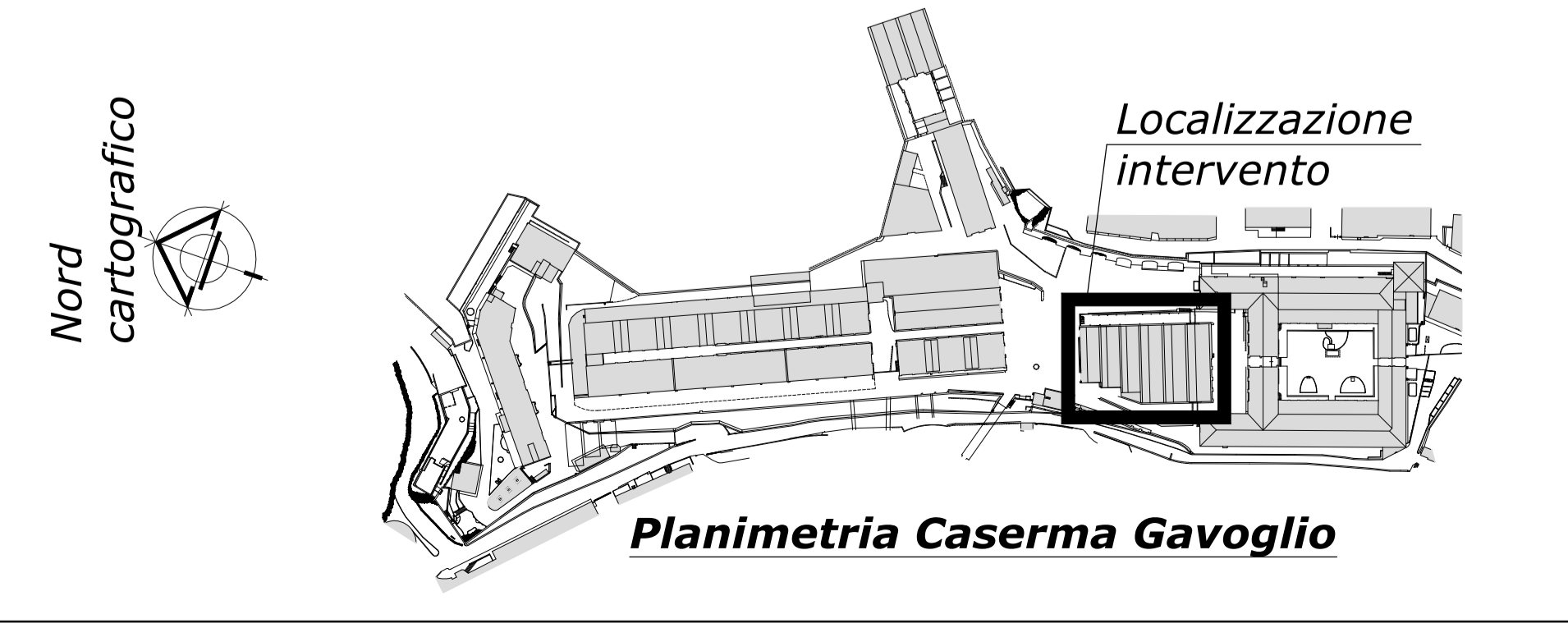


Revisione	Data	Oggetto revisione	Redatto	Redatto	Verificato	Approvato

COMUNE DI GENOVA			
COORDINAMENTO DELLE RISORSE TECNICHE OPERATIVE (COORDINATORE ARCH. ROBERTO TEDESCHI)		Direttore Generale Area Arch. Laura PETACCHI	
DIREZIONE INFRASTRUTTURE E DIFESA DEL SUOLO		Direttore Ing. Stefano PINASCO	
Committente SETTORE ATTUAZIONE OPERE IDRAULICHE		Progetto	
CAPO PROGETTO	...	RESPONSABILE UNICO PROCEDIMENTO	Dott. Ing. Stefano PINASCO
Progetto Architettonico	Ing. Luca De Falco Ing. Tito Sciacaluga	Computi metrici e Capitolati	Ing. Luca De Falco Ing. Tito Sciacaluga
Progetto Strutturale	Ing. Luca De Falco Ing. Tito Sciacaluga	Rilievi	Rilievi forniti dal Comune di Genova
Progetto Idraulico	Ing. Luca De Falco	Coordinatore per la Sicurezza (in fase di Progettazione)	Ing. Tito Sciacaluga
Progetto e Computi Impianti	...	Studi Geologici	Studio di Geologia Balbi & Muzio
		Relazione Paesaggistica	

Intervento/Opera		Municipio	
EX CASERMA GAVOGLIO: PROGETTO DELLA DEMOLIZIONE DELL'EDIFICIO "B" E DI SISTEMAZIONE IDRAULICA DI UN TRATTO TOMBINATO DEL RIO LAGACCIO		CENTRO EST	I
Oggetto della tavola		Quartiere LAGACCIO	-
		Serie tavole	A1
		N° prog. tav.	N° tot. tav.
		01	-
		Scala	Data
			09/2018
		Tavola N°	T-01
Livello Progettazione	DEFINITIVO	IDRAUL. / STRUTT. / DEMOLIZ.	
Codice GULP	---	Codice PROGETTAZIONE	---
		Codice OPERA	---
		Codice ARCHIVIO	---

**PIANTA - CHIAVE
(FUORI SCALA)**



I DISEGNI E LE INFORMAZIONI IN ESSE CONTENUTE SONO PROPRIETA' ESCLUSIVA DEL COMUNE DI GENOVA E NON POSSONO ESSERE MODIFICATE, RIPRODOTTE, RESE PUBBLICHE O UTILIZZATE PER USI DIFFERENTI DA QUELLI PER CUI SONO STATI REDATTI, SALVO AUTORIZZAZIONE SCRITTA.